Mt. Fuji West Side Story

เดินทางด้วยรถบัสกันเถอะ !

ความเป็นมาของเชิงภูเขาไฟฟูจิด้านตะวันตก

富士山 西麓物語

รายละเอียดเส้นทางรถบัส

Check!

ได้ที่โฮมเพจ

เว็บไซต์แนะนำการเดินทาง

ความเป็นมาของเชิงภูเขาไฟฟูจิด้านตะวันตก

เริ่มให้บริการเว็บไซต์ทางมือถือ สมาร์ทโฟนที่แนะนำเนื้อหาใน โบรชัวร์นี้อย่างละเอียดและเข้าใจ ง่ายยิ่งขึ้น

http://www.fujisan-westsidestory.jp/navi/

พาสปอร์ต

ความเป็นมาของเชิงภูเขาไฟฟูจิด้านตะวันตก

เว็บไซต์ที่เชื่อมต่อกับ "พรีเมี่ยมพาสปอร์ต" (พร้อมคูปองสิทธิพิเศษ) "พาสปอร์ต" ผู้เดินทางเลือกที่ตรอบคลุมเส้นทั้งแห่งเชิงภูเขาไฟฟูจิด้านตะวันตก ตรวจสอบข้อมูลใหม่ล่าสุดได้ที่นี่!

เมื่อซื้อ "ตั๋วรถบัสท่องเที่ยวเชิงภูเขาไฟฟูจิด้านตะวันตก" จะได้รับ "พรีเมี่ยมพาสปอร์ต" ※พร้อม "คูปองสิทธิพิเศษ" จากร้านค้าแนะนำ จำนวน 39 แห่ง

http://www.fujisan-westsidestory.jp

Information

ติดต่อสอบถามเกี่ยวกับการท่องเที่ยว
สมาคมการท่องเที่ยวเมืองฟูจิโนะมิยะ TEL.0544-22-1155
สมาคมการท่องเที่ยวเมืองฟูจิคาวะกุจิโกะ TEL.0555-72-3168

ติดต่อสอบถามเกี่ยวกับการเดินทาง
รถบัสฟูจิคิว ชิสุโอกะ (บจก.) TEL.0544-26-8151
รถบัสฟูจิคิว ยามานาชิ (บจก.) TEL.0555-72-6877

จุดท่องเที่ยวแนะนำของเชิงภูเขาไฟฟูจิด้านตะวันตก

Recommended sightseeing spots

ในบริเวณเชิงภูเขาไฟฟูจิด้านตะวันตก มีจุดชมวิวภูเขาไฟฟูจิที่ยังไม่ค่อยเป็นที่รู้จักจากนักท่องเที่ยว ธรรมชาติอันอุดมสมบูรณ์ในแบบเฉพาะตัวของภูเขาไฟฟูจิ รวมถึงแหล่งเรียนรู้ประวัติศาสตร์ของความเชื่อมากมาย ขอแนะนำวิธีเดินทางไปจุดท่องเที่ยวแนะนำดังกล่าวโดยรถบัสประจำทาง

ทะเลสาบโชจิโกะ ทะเทะโก-ฮามะ

ภายในแผนที่ A-1

ทัศนียภาพของ "โคะดะคิ ฟูจิ" ที่ถูกกล่าวขานว่าเป็นจุดชมทะเลสาบฟูจิทั้งห้าที่ดีที่สุด อยู่ตรงหน้าคุณ

ภูเขาไฟฟูจิที่เห็นจากทะเทะโก-ฮามะซึ่งอยู่ทางฝั่งเหนือของทะเลสาบโชจิโกะ มองคล้ายกับกำลังโอบกอดภูเขาโอมุโระที่อยู่ด้านหน้า จึงถูกเรียกว่า "โคะดะคิฟูจิ (ฟูจิกอดลูก)" และได้รับการกล่าวขานว่าเป็นทิวทัศน์ทะเลสาบฟูจิทั้งห้าที่งดงามที่สุด ที่ริมทะเลสาบซึ่งมีอากาศเย็นๆลอยตัว สามารถพบกับภูเขาไฟฟูจิอยู่เบื้องหน้า

■เส้นทางที่ใช้:①รถบัสประจำทางที่วิ่งระหว่าง สถานีชินฟูจิ-สถานีฟูจิโนะมิยะ-สถานีคาวะกุจิโกะ-สถานีฟูจิซัง
②"สายสีน้ำเงิน" ได้แก่ รถบัสท่องเที่ยวนารุซาวะ,ทะเลสาบโชจิโกะ และทะเลสาบโมโตะสุโกะ
■ป้ายรถเมล์ที่ใกล้ที่สุด:①ฟูจิมิโซมาเอะ / ②โคะดะคิ ฟูจิ วิวพอยต์
■ระยะห่างจากป้ายรถเมล์:①②ประมาณ 80 ม. (เดิน 1 นาที)

จุดออกเดินทาง	①②สถานีคาวะกุจิโกะ (มุ่งหน้าไปสถานีชินฟูจิ)	①สถานีชินฟูจิ (มุ่งหน้าไปสถานีคาวะกุจิโกะ)
เวลาในการโดยสาร (เวลาที่ต้องใช้)	36 นาที (37 นาที)	1 ชม. 31 นาที (1 ชม. 32 นาที)
ค่าโดยสาร	1,020 เยน	1,850 เยน

"โมกุรัน" เรือนำเที่ยวทะเลสาบโมโตะสุโกะ / จุดชมวิว "ภูเขาไฟฟูจิบนธนบัตร 1000 เยน"

ภายในแผนที่ A-1

เรือนำเที่ยวทะเลสาบโมโตะสุโกะ ซึ่งเป็นสีฟ้าระยิบระยับ & ทิวทัศน์ที่ถูกวาดบนธนบัตร

ทะเลสาบโมโตะสุโกะ เป็นทะเลสาบที่มีความลึก 138 ม. และเป็นที่รู้จักว่ามีน้ำที่มีความใสมาก "โมกุรัน" เป็นเรือนำเที่ยวที่ล่องในทะเลสาบโมโตะสุโกะ ที่สามารถเพลิดเพลินบนผืนทะเลสาบได้เป็นเวลาประมาณ 25 นาที "ภูเขาไฟฟูจิบนธนบัตร 1000 เยน" เป็นทิวทัศน์ที่สวยงามที่ถูกวาดลงบนธนบัตร สามารถมองเห็นได้จากจุดชมวิว นาคะโนะคุระอีกด้วย

■เส้นทางที่ใช้:①รถบัสประจำทางที่วิ่งระหว่าง สถานีชินฟูจิ-สถานีฟูจิโนะมิยะ-สถานีคาวะกุจิโกะ-สถานีฟูจิซัง
②"สายสีน้ำเงิน" ได้แก่ รถบัสท่องเที่ยวนารุซาวะ,ทะเลสาบโชจิโกะ และทะเลสาบโมโตะสุโกะ
■ป้ายรถเมล์ที่ใกล้ที่สุด:ทะเลสาบโมโตะสุโกะ / จุดแนะนำการท่องเที่ยวทะเลสาบโมโตะสุโกะ
■ระยะห่างจากป้ายรถเมล์: "โมกุรัน" เรือนำเที่ยวทะเลสาบโมโตะสุโกะ (※A) / จาก "ทะเลสาบโมโตะสุโกะ" ประมาณ 240 ม. (เดิน 3 นาที) จุดชมวิว "ภูเขาไฟฟูจิบนธนบัตร 1000 เยน" (※B) / จาก "จุดแนะนำการท่องเที่ยวทะเลสาบโมโตะสุโกะ" ถึงทางเข้าจุดชมวิว นาคะโนะคุระ ประมาณ 3.7 กม. จากตรงนั้นไปจนถึงจุดชมวิวบนยอดเขา เดินประมาณ 30 นาที

จุดออกเดินทาง	สถานีคาวะกุจิโกะ (มุ่งหน้าไปสถานีชินฟูจิ)	①ฟูเคะสึ (ไปสถานีชินฟูจิ) / ②ถ้ำฟุกะคุ ฟูเคะสึ (ไปจุดแนะนำการท่องเที่ยวทะเลสาบโมโตะสุโกะ)
เวลาในการโดยสาร (เวลาที่ต้องใช้)	47 นาที (※A: 50 นาที, ※B: 1 ชม. 45 นาที)	①21 นาที(※A: 24 นาที, ※B: 1 ชม. 16 นาที) ②18 นาที(※A: 21 นาที, ※B: 1 ชม. 13 นาที)
ค่าโดยสาร	1,280 เยน	780 เยน

จุดพักรถที่ราบสูงอะสะงิริ / อะสะงิริ ฟู้ดพาร์ค

ภายในแผนที่ A-2

อาหารพื้นเมืองที่ราบสูงอะสะงิริ และของฝากครบครัน !

"จุดพักรถที่ราบสูงอะสะงิริ" ซึ่งอยู่ในทุ่งหญ้าเชิงภูเขาไฟฟูจิ มีบริการของขึ้นชื่อประจำท้องถิ่น และข้อมูลแหล่งท่องเที่ยว / การเดินทาง ที่ "อะสะงิริ ฟู้ดพาร์ค" ซึ่งอยู่ติดกัน เป็นแหล่งรวมตัวของอาหารพื้นเมือง ! ร้านอาหารที่ใช้วัตถุดิบตามฤดูกาล,ร้านขนม,ผลิตภัณฑ์จากนม,ชา,เหล้าญี่ปุ่น ฯลฯ ครบครัน

■เส้นทางที่ใช้:รถบัสประจำทางที่วิ่งระหว่าง สถานีชินฟูจิ-สถานีฟูจิโนะมิยะ-สถานีคาวะกุจิโกะ-สถานีฟูจิซัง
■ป้ายรถเมล์ที่ใกล้ที่สุด:จุดพักรถที่ราบสูงอะสะงิริ
■ระยะห่างจากป้ายรถเมล์:①จุดพักรถที่ราบสูงอะสะงิริ / ประมาณ 160 ม. (เดิน 2 นาที)
②อะสะงิริ ฟู้ดพาร์ค / ประมาณ 315 ม. (เดิน 4 นาที)

จุดออกเดินทาง	สถานีคาวะกุจิโกะ (ไปสถานีชินฟูจิ)	ฟูเคะสึ (ไปสถานีชินฟูจิ)
เวลาในการโดยสาร (เวลาที่ต้องใช้)	55 นาที (①57 นาที / ②59 นาที)	29 นาที (①31 นาที / ②33 นาที)
ค่าโดยสาร	1,340 เยน	870 เยน

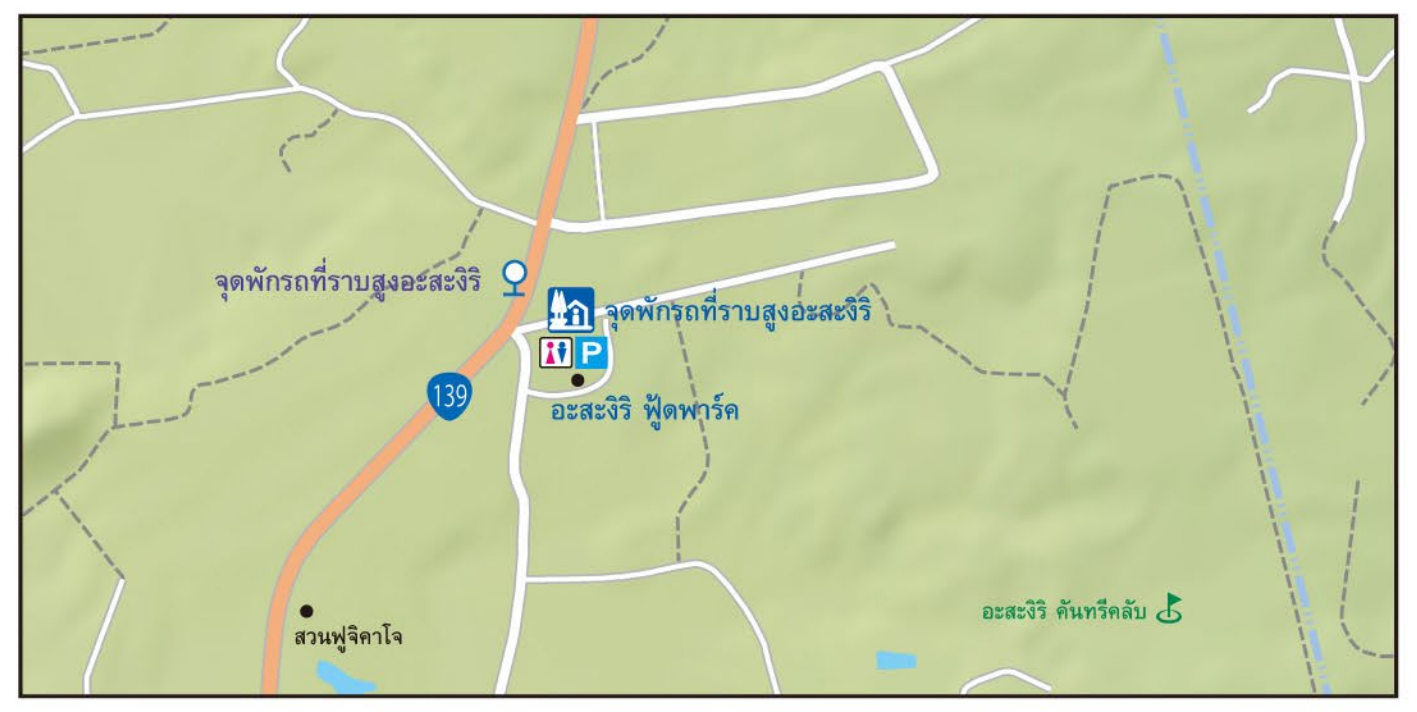

ทะเลสาบทานุกิโกะ / คิวกามุระ ฟูจิ

ภายในแผนที่ A-3

ความงดงามอันเป็นศิลปะ! ทะเลสาบที่สามารถชม "เพชรแห่งฟูจิ"

เป็นที่รู้จักในฐานะทะเลสาบที่สามารถมองเห็นทิวทัศน์ของพระอาทิตย์ขึ้น (เพชรแห่งฟูจิ) จากยอดภูเขาไฟฟูจิได้อย่างเต็มตา ช่วงที่สามารถชมได้ คือ ช่วงก่อนและหลังประมาณ 1 สัปดาห์ของวันที่ 20 เม.ย.และวันที่ 20 ส.ค.จะมีนักท่องเที่ยวมากมายมาเที่ยวชมทุกปี บริเวณริมทะเลสาบมีแหล่งที่พัก และลานตั้งแคมป์ และยังสามารถปั่นจักรยานเช่ารอบทะเลสาบได้อีกด้วย

■เส้นทางที่ใช้:รถบัสประจำทาง ที่วิ่งระหว่างสถานีฟูจิโนะมิยะ-น้ำตกชิระอิโตะ-คิวกามุระ ฟูจิ
■ป้ายรถเมล์ที่ใกล้ที่สุด:คิวกามุระ ฟูจิ
■ระยะห่างจากป้ายรถเมล์:ประมาณ 10 ม.

จุดออกเดินทาง	สถานีฟูจิโนะมิยะ (มุ่งหน้าไปคิวกามุระ ฟูจิ)
เวลาในการโดยสาร (เวลาที่ต้องใช้)	45 นาที (46 นาที)
ค่าโดยสาร	840 เยน

น้ำตกชิระอิโตะ

ภายในแผนที่ A-3

สายน้ำไหลที่มองเห็นราวกับเส้นไหมห้อยลงมา เป็นจุดชมวิวที่สวยงาม

น้ำตกชิระอิโตะ เป็นจุดชมวิวที่สวยงามมาตั้งแต่อดีต น้ำจากน้ำตกส่วนใหญ่เป็นน้ำที่ผุดขึ้นมาจากภูเขาไฟฟูจิ มีความกว้าง 150 ม. และสูง 20 ม. อุณหภูมิของน้ำประมาณ 12℃ ตลอดทั้งปี ในฤดูร้อนน้ำในแอ่งน้ำตกจะเย็นฉ่ำ และปกคลุมไปด้วยอากาศสบายๆ และในบริเวณใกล้เคียง ยังมีร้านค้าและพื้นที่ชมวิวที่สามารถนำวีลแชร์เข้าไปได้อีกด้วย

■เส้นทางที่ใช้:①รถบัสประจำทางที่วิ่งระหว่าง สถานีชินฟูจิ-สถานีฟูจิโนะมิยะ-สถานีคาวะกุจิโกะ-สถานีฟูจิซัง
②รถบัสประจำทางที่วิ่งระหว่าง สถานีฟูจิโนะมิยะ-น้ำตกชิระอิโตะ-คิวกามุระ ฟูจิ
■ป้ายรถเมล์ที่ใกล้ที่สุด:①ทางเข้าน้ำตกชิระอิโตะ / ②ด้านหน้าจุดแนะนำการท่องเที่ยวน้ำตกชิระอิโตะ
■ระยะห่างจากป้ายรถเมล์:①ประมาณ 850 ม. (เดิน 11 นาที) / ②ประมาณ 680 ม. (เดิน 9 นาที)

จุดออกเดินทาง	①สถานีคาวะกุจิโกะ (ไปสถานีชินฟูจิ)	①②สถานีฟูจิโนะมิยะ (①มุ่งหน้าไปสถานีคาวะกุจิโกะ / ②มุ่งหน้าไปน้ำตกชิระอิโตะ และคิวกามุระ ฟูจิ)
เวลาในการโดยสาร (เวลาที่ต้องใช้)	1 ชม. 12 นาที (1 ชม. 23 นาที)	①20 นาที / ②30 นาที (①31 นาที / ②39 นาที)
ค่าโดยสาร	1,730 เยน	620 เยน

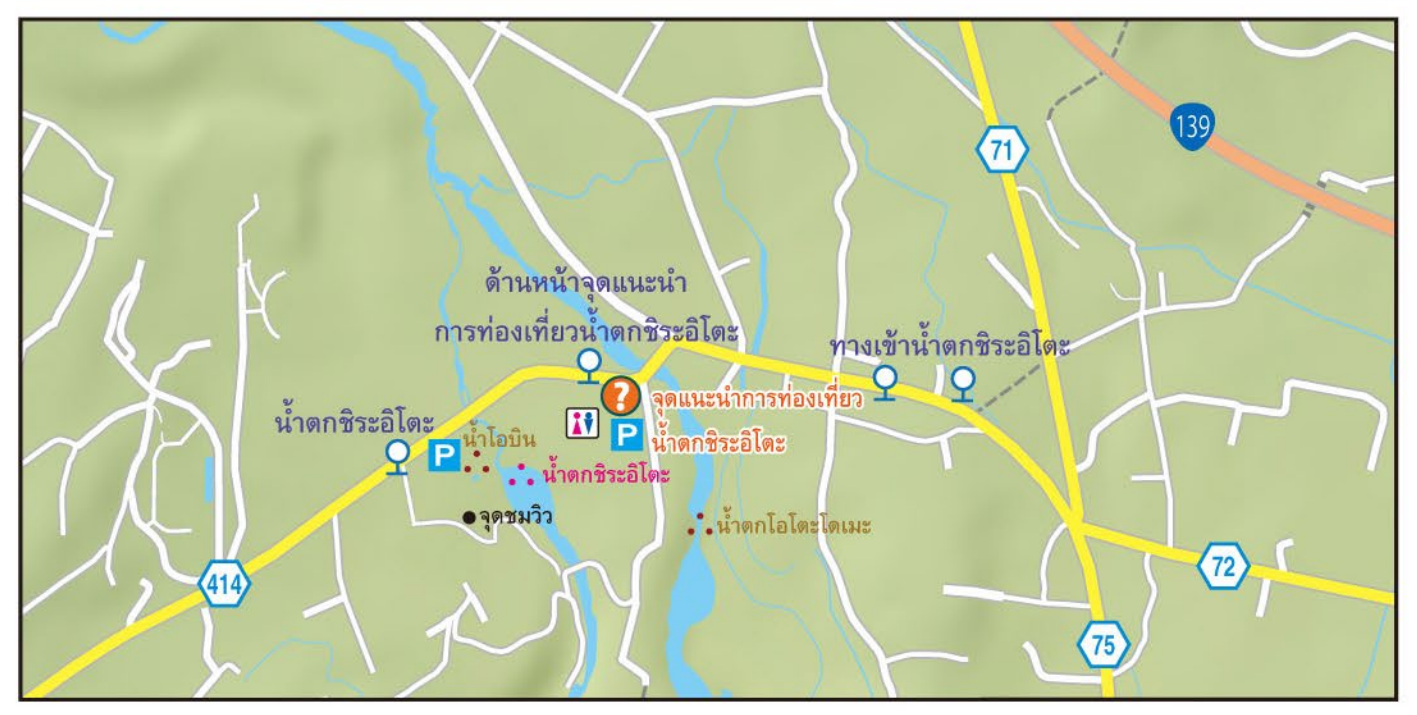

ศาลเจ้าฟูจิซัง ฮงกูเซ็นเก็น

ภายในแผนที่ A-4

เป็นศาลเจ้าหลักที่รวมศาลเจ้า 1,300 แห่งในประเทศญี่ปุ่นที่มีความศรัทธาในภูเขาไฟฟูจิ

ศาลเจ้าฟูจิซัง ฮงกูเซ็นเก็น เป็นศาลเจ้าหลักที่รวมศาลเจ้าเซ็นเก็นซึ่งมีอยู่ 1,300 แห่งทั่วประเทศ ถือเอาภูเขาไฟฟูจิเป็นที่สิงสถิตของเทพเจ้า บนยอดภูเขาไฟฟูจิมีศาลเจ้าส่วนหลัง ภูเขาไฟฟูจิตั้งแต่ชั้นที่ 8 ขึ้นไป ทั้งหมดอยู่ภายในเขตศาลเจ้าส่วนหลัง น้ำหิมะที่ละลายจากภูเขาไฟฟูจิไหลมาเป็น"บ่อน้ำวะคุทามะ"อันสวยงาม ที่ต้องไปดูให้ได้

■เส้นทางที่ใช้:①รถบัสประจำทางที่วิ่งระหว่าง สถานีชินฟูจิ-สถานีฟูจิโนะมิยะ-สถานีคาวะกุจิโกะ-สถานีฟูจิซัง
②รถบัสประจำทางที่วิ่งระหว่าง สถานีฟูจิโนะมิยะ-น้ำตกชิระอิโตะ-คิวกามุระ ฟูจิ③รถบัสวนรอบเมืองมันโนะ-อะวะคุระ และอะวะคุระ-มันโนะ
■ป้ายรถเมล์ที่ใกล้ที่สุด:①สถานีฟูจิโนะมิยะ / ②ศาลเจ้าเซ็นเก็น / ③บ่อน้ำวะคุทามะ
■ระยะห่างจากป้ายรถเมล์:①ประมาณ 980 ม. (เดิน 13 นาที) / ②ประมาณ 300ม. (เดิน 4 นาที) / ③ประมาณ 200 ม. (เดิน 3 นาที)

จุดออกเดินทาง	①②สถานีคาวะกุจิโกะ (มุ่งหน้าไปสถานีชินฟูจิ)	②③สถานีฟูจิโนะมิยะ (②มุ่งหน้าไปน้ำตกชิระอิโตะ และคิวกามุระ ฟูจิ / ③มุ่งหน้าไปมันโนะ-อะวะคุระ)
เวลาในการโดยสาร (เวลาที่ต้องใช้)	1 ชม. 35 นาที (1 ชม. 48 นาที)	②2 นาที / ③4 นาที (②6 นาที / ③7 นาที)
ค่าโดยสาร	2,100 เยน	②③150 เยน

คอร์สตัวอย่าง (Model Course)

Suggested sightseeing plans

ทะเลสาบโมโตะสุโกะ ภายในแผนที่ A-1

น้ำตกชิระอิโตะ ภายในแผนที่ A-3

ทะเลสาบโชจิโกะ ภายในแผนที่ A-1

คอร์สตัวอย่าง 1

ถ่ายรูปช็อตที่ดีที่สุดของภูเขาฟูจิกัน!

วันที่ 1 START — 2 วัน 1 คืน

- สถานีฟูจิโนะมิยะ 10:30 น.
- เดินเท้า
- ศูนย์มรดกโลกภูเขาไฟฟูจิจังหวัดชิสุโอกะ 10:45 น.

ภายในแผนที่ A-4

- เดินเท้า
- ศาลเจ้าฟูจิซังฮงกูเซ็นเก็น 11:20 น.

ภายในแผนที่ A-4

- ออกจาก ศาลเจ้าเซ็นเก็น 11:52 น. (จุดหมายปลายทาง อิโนะคาชิระ)
- ถึง น้ำตกชิระอิโตะ 12:20 น.
- เดินเล่นน้ำตกชิระอิโตะ — น้ำตกปริมาณน้ำมหาศาลที่ตกลงมาเหมือนดั่งเส้นด้ายสีขาวทอละเอียด โดยไหลผ่านผาหินรูปทรงโค้งขนาดมหึมาสูง 20 ม. กว้าง 150 ม.
- ออกจาก ทางเข้าน้ำตกชิระอิโตะ 12:40 น. (จุดหมายปลายทาง สถานีฟูจิซัง)
- ถึง จุดพักรถที่ราบสูงอะสะงิริ 12:52 น.
- จุดพักรถที่ราบสูงอะสะงิริ, ฟู้ดพาร์ค, สวนฟูจิคาโจ, โรงเรียนร่มร่อนอะสะงิริ

ภายในแผนที่ A-2

- ออกจาก จุดพักรถที่ราบสูงอะสะงิริ 14:52 น. (จุดหมายปลายทาง สถานีฟูจิซัง)
- ถึง ทะเลสาบโมโตะสุโกะ 15:05 น.
- เดินเล่นทะเลสาบโมโตะสุโกะ, "โมกุรัน" เรือนำเที่ยวทะเลสาบโมโตะสุโกะ

ภายในแผนที่ A-1

- ออกจาก ทะเลสาบโมโตะสุโกะ 16:41 น. (สายสีน้ำเงิน)
- ถึง ใต้ฐานจุดชมวิวพาโนรามา (ทะเลสาบโชจิโกะ) 16:50 น.
- ทะเลสาบโชจิโกะ พักแรม

วันที่ 2 START

- ออกจาก ใต้ฐานจุดชมวิวพาโนรามา (ทะเลสาบโชจิโกะ) 8:46 น. (จุดหมายปลายทาง สถานีฟูจิซัง)
- ถึง สถานีคาวะกุจิโกะ 16:55 น. GOAL

คอร์สตัวอย่าง 2

เที่ยวชมความเร้นลับของภูเขาไฟฟูจิกับความสมบูรณ์แห่งสายน้ำกัน!

START

- ออกจาก สถานีคาวะกุจิโกะ 10:18 น. (สายสีเขียว)
- ถึง ถ้ำฟุกะคุ ฟูเคะสึ 10:43 น.

ถ้ำฟุกะคุ ฟูเคะสึ ถูกที่ห่อหุ้มไปด้วยความเขียวขจีของนทีแห่งไม้อาโอกิงะฮาระ เมื่อเข้าไปข้างในอากาศจะเย็นสบายแม้ในหน้าร้อน อุณหภูมิเฉลี่ยเท่ากับ 3 องศา อีกทั้งที่นี่ยังถูกใช้เป็นตู้เย็นตามธรรมชาติซึ่งเก็บรักษาไข่ของตัวไหมจนถึงช่วงต้นสมัยโชวะ

ภายในแผนที่ B-1

- ออกจาก ถ้ำฟุกะคุ ฟูเคะสึ 11:59 น. (สายสีน้ำเงิน)
- ถึง ด้านหน้าจุดแนะนำการท่องเที่ยวทะเลสาบโมโตะสุโกะ 12:20 น.
- เดินเล่นทะเลสาบโมโตะสุโกะ, "โมกุรัน" เรือนำเที่ยวทะเลสาบโมโตะสุโกะ

"ทะเลสาบโมโตะสุโกะ" ทะเลที่มีความลึกที่สุดในบรรดาทะเลสาบทั้ง 5 ของฟูจิแห่งนี้ มีน้ำที่ใสเป็นอย่างยิ่งและถือว่าเป็นน้ำที่มีความงดงามที่สุดในบรรดาทะเลสาบทั้ง 5 แห่ง เมื่อนั่ง "โมกุรัน" เรือนำเที่ยวทะเลสาบจะสามารถชมปลาคาร์พ ปลาเทราต์สีเงิน ปลาเทราต์สายรุ้ง ปลาเดยส์ญี่ปุ่น ที่รวมตัวกันอาศัยอยู่ในทะเลสาบโมโตะสุโกะแห่งนี้ได้ผ่านทางหน้าต่างใต้ท้องเรือทั้ง 2 บาน

ภายในแผนที่ A-1

- ออกจาก ทะเลสาบโมโตะสุโกะ 14:55 น. (จุดหมายปลายทาง สถานีชินฟูจิ)
- ถึง ทางเข้าน้ำตกชิระอิโตะ 15:20 น.
- น้ำตกชิระอิโตะ, น้ำตกโอโตะโดเมะ, น้ำโอบิน

น้ำโอบินที่มีตาน้ำใสราวกับกระจกผุดขึ้นมาอย่างเงียบๆ นี้ อยู่ใกล้กับ "น้ำตกชิระอิโตะ" ที่มาของชื่อนี้มีตำนานมาจากการที่มินาโมโตะ โยริโตโมะ ได้เคยสางจอนผมที่นี่นั่นเอง

ภายในแผนที่ A-3

- ออกจาก น้ำตกชิระอิโตะ 16:30 น. (จุดหมายปลายทาง สถานีฟูจิโนะมิยะ / จุดหมายปลายทาง สถานีชินฟูจิ (วิ่งวันเสาร์อาทิตย์และวันหยุดนักขัตฤกษ์))
- ถึง ศาลเจ้าเซ็นเก็น 16:55 น.
- เดินเท้า
- ศาลเจ้าฟูจิซัง ฮงกูเซ็นเก็น, ศูนย์มรดกโลกภูเขาไฟฟูจิจังหวัดชิสุโอกะ
- เดินเท้า
- สถานีฟูจิโนะมิยะ GOAL

คอร์สตัวอย่าง 3

กิจกรรมเที่ยวชมภูเขาไฟฟูจิ!

วันที่ 1 START — 2 วัน 1 คืน

- ออกจาก สถานีคาวะกุจิโกะ 9:10 น. ▶ ถึง ถ้ำค้างคาวทะเลสาบไซโกะ 9:44 น. (สายสีเขียว)
- ไกด์ธรรมชาติ (ราว 1 ชม.)

ความยาวรวม 386.5 ม. อุณหภูมิภายในถ้ำจะแตกต่างกับถ้ำอื่นๆ เนื่องจากมีอากาศอบอุ่นแม้ในฤดูหนาว สมัยก่อนจึงมีค้างคาวจำนวนมากพากันมาอาศัยอยู่เพื่อเป็นที่หลบภัยหนาว

ภายในแผนที่ B-1

- ออกจาก ถ้ำค้างคาวทะเลสาบไซโกะ 11:14 น. ▶ ถึง ถ้ำฟุกะคุ ฟูเคะสึ 11:29 น. (สายสีเขียว)
- เดินเล่นถ้ำฟุกะคุ ฟูเคะสึ
- ออกจาก ถ้ำฟุกะคุ ฟูเคะสึ 11:59 น. ▶ ถึง โชจิ (ทะเลสาบโชจิโกะ) 12:07 น. (สายสีน้ำเงิน)
- เดินเล่นทะเลสาบโชจิโกะ

"ทะเลสาบโชจิโกะ" ซึ่งได้รับขนานนามจากชาวต่างชาติที่เดินทางเยือนในสมัยเมจิว่าเป็น "สวิสเซอร์แลนด์แห่งซีกโลกตะวันออก" อีกทั้งได้รับคัดเลือกให้อยู่ใน "100 ทิวทัศน์ใหม่ของภูเขาไฟฟูจิ"

ภายในแผนที่ A-1

- ออกจาก จุดแนะนำการท่องเที่ยวทะเลสาบโมโตะสุโกะ (ทะเลสาบโมโตะสุโกะ เรสต์เฮาส์ มาเอะ) 14:14 น. ▶ ถึง ทะเลสาบโมโตะสุโกะ 14:30 น. (สายสีน้ำเงิน)
- เดินเล่นทะเลสาบโมโตะสุโกะ
- ออกจาก ทะเลสาบโมโตะสุโกะ 14:55 น. ▶ ถึง ทางเข้าน้ำตกชิระอิโตะ 15:20 น. (จุดหมายปลายทาง สถานีชินฟูจิ)
- สวนสาธารณะธรรมชาติชิระอิโตะ, น้ำตกชิระอิโตะ
- ออกจาก ทางเข้าน้ำตกชิระอิโตะ 16:18 น. ▶ ถึง ทางเข้าทะเลสาบทานุกิโกะ 16:31 น. (จุดหมายปลายทาง อิโนะคาชิระ)
- เดินเล่นทะเลสาบทานุกิโกะ เช่ารถจักรยาน
- ทะเลสาบทานุกิโกะ พักแรม

ภายในแผนที่ A-3

วันที่ 2 START

- ออกจาก ทางเข้าทะเลสาบทานุกิโกะ 9:27 น. ▶ ถึง ทางเข้าน้ำตกชิระอิโตะ 9:41 น. (จุดหมายปลายทาง สถานีฟูจิโนะมิยะ)
- น้ำตกชิระอิโตะ, น้ำตกโอโตะโดเมะ, น้ำโอบิน
- ออกจาก ทางเข้าน้ำตกชิระอิโตะ 10:40 น. ▶ ถึง ทางเข้าอิโนะคาชิระ 10:51 น. (จุดหมายปลายทาง สถานีฟูจิซัง)
- เดินเล่นสกายอะสะงิริ, สถานที่เพาะเลี้ยงปลาเทราต์สายรุ้งฟูจิ, น้ำตกจิมบะ, สวนสาธารณะอิโนะคาชิระ
- ออกจาก ทางเข้าอิโนะคาชิระ 15:09 น. ▶ ถึง ศูนย์มรดกโลกภูเขาไฟฟูจิจังหวัดชิสุโอกะ 15:39 น. (จุดหมายปลายทาง สถานีชินฟูจิ)
- ศูนย์มรดกโลกภูเขาไฟฟูจิจังหวัดชิสุโอกะ, ศาลเจ้าฟูจิซัง ฮงกูเซ็นเก็น
- เดินเท้า
- สถานีฟูจิโนะมิยะ GOAL

วิธีการขึ้นรถโดยสารประจำทาง

STEP 1

รอรถโดยสารประจำทางที่ป้ายรถประจำทาง

ตรวจสอบจุดหมายปลายทางและตารางเวลาที่ป้ายรถประจำทาง และรอรถประจำทาง

STEP 2

ยืนยันจุดหมายปลายทางอีกครั้ง เมื่อรถโดยสารประจำทางมาถึง

จุดหมายปลายทางจะแสดงอยู่ที่ด้านหน้าและด้านข้าง

STEP 3

กรุณาขึ้นรถโดยใช้ประตูตรงกลางตัวรถ

※ขึ้นอยู่กับสายของรถประจำทาง รถบางคันอาจขึ้นทางประตูด้านหน้าของตัวรถ

STEP 4

รับตั๋วแสดงสถานที่ที่ขึ้นที่บริเวณทางเข้า

ตรวจสอบป้ายประจำทาง จุดหมายปลายทาง และตารางเวลาก่อนที่จะยืนรอรถประจำทาง (เมื่อใช้บัตร PASMO หรือ Suica กรุณาแตะบัตรที่เครื่องอ่านบัตร)

STEP 5

ภายในรถโดยสารประจำทาง...

- ไม่ยื่นศีรษะหรือแขนออกนอกหน้าต่างของรถประจำทาง
- ให้ผู้โดยสารสูงอายุ ผู้มีอาการทุพพลภาพ และผู้โดยสารที่เดินทางพร้อมเด็กทารกนั่งก่อน
- ปิดโทรศัพท์มือถือเมื่ออยู่ใกล้เคียงกับที่นั่งพิเศษ
- กรุณาไม่ลุกออกจากที่นั่งก่อนที่รถจะหยุด

STEP 6

ค่าโดยสารและป้ายต่อไปจะถูกแสดงไว้ที่หน้าจอทางด้านหน้าของรถประจำทาง

STEP 7

เมื่อจุดหมายปลายทางของคุณถูกประกาศ และแสดงชื่อขึ้นบนหน้าจอที่ด้านหน้าของรถ กดปุ่มจอดรถที่อยู่ใกล้ที่สุด

STEP 8

จ่ายค่าโดยสารก่อนที่จะลงจากรถ

- จ่ายค่าโดยสารตามอัตราค่าโดยสารที่แสดงบนหน้าจอทางด้านหน้าของรถ
- ใส่ค่าโดยสารแล้วตั๋วลงในกล่องรับค่าโดยสาร
- รถโดยสารไม่มีเงินทอนให้ ดังนั้นกรุณาจ่ายเงินให้พอดีกับค่าโดยสาร (เมื่อใช้บัตร PASMO หรือ Suica กรุณาแตะบัตรที่เครื่อง อ่านบัตร)

STEP 9

ลงจากรถโดยใช้ประตูทางด้านหน้าของตัวรถ

กรุณาตรวจสอบสิ่งของของคุณก่อนลงจากรถ

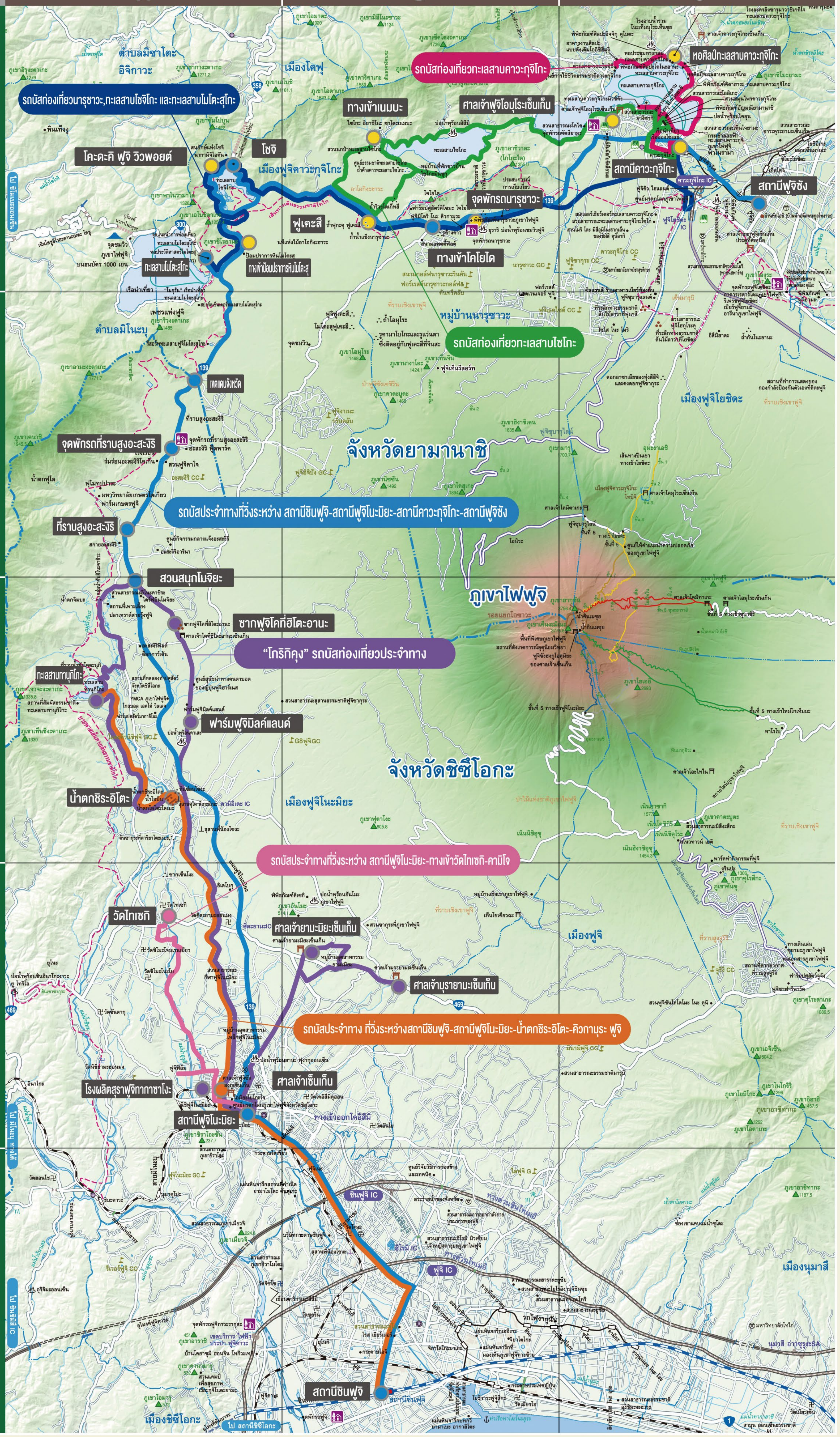

แนะนำสถานที่ขึ้นรถบัส

เส้นทางรถบัส

※เส้นทางที่ใช้ "ตั๋วรถบัสท่องเที่ยวเชิงภูเขาไฟฟูจิด้านตะวันตก" ได้

รถบัสประจำทาง ที่วิ่งระหว่าง สถานีชินฟูจิ-สถานีฟูจิโนะมิยะ-สถานีคาวะกุจิโกะ-สถานีฟูจิซัง

รถบัสประจำทางวิ่งตลอดแนวบริเวณเชิงภูเขาไฟฟูจิด้านตะวันตก วิ่งไป-กลับ 4 เที่ยว/วัน ระหว่างสถานีชินฟูจิ-สถานีฟูจิโนะมิยะ และ สถานีคาวะกุจิโกะ-สถานีฟูจิซัง
※ปลายทางหลัก : ฟูจิมิโซมาเอะ (โคะดะคิ ฟูจิ วิวพอยต์), ทะเลสาบโมโตะสุโกะ, จุดพักรถที่ราบสูงอะสะงิริ, น้ำตกชิระอิโตะ, ศูนย์มรดกโลกภูเขาไฟฟูจิจังหวัดชิสุโอกะ

"สายสีน้ำเงิน" ได้แก่ รถบัสท่องเที่ยวนารุซาวะ, ทะเลสาบโชจิโกะ และทะเลสาบโมโตะสุโกะ

จากสถานีคาวะกุจิโกะถึงทะเลสาบโมโตะสุโกะ มีบริการบัสวิ่งไป-กลับ 4 เที่ยว/วัน และยังสามารถเปลี่ยนรถจากป้ายสายสีเขียว "ถ้ำฟุกะคุ ฟูเคะสึ" เดินทางไปทะเลสาบโชจิโกะ และทะเลสาบโมโตะสุโกะได้อีกด้วย
※ปลายทางหลัก : จุดพักรถนารุซาวะ, ถ้ำฟุกะคุ ฟูเคะสึ, ฟูจิมิโซมาเอะ (โคะดะคิ ฟูจิ วิวพอยต์) และทะเลสาบโมโตะสุโกะ

"สายสีแดง" รถบัสท่องเที่ยวทะเลสาบคาวะกุจิโกะ

รถออกทุกๆ 15 นาที จากสถานีคาวะกุจิโกะและศูนย์การใช้ชีวิตธรรมชาติคาวะกุจิโกะ
※ปลายทางหลัก : กระเช้าลอยฟ้า ทะเลสาบคาวะกุจิภูเขาไฟฟูจิพาโนรามา, เรือนำเที่ยวทะเลสาบคาวะกุจิโกะ, พิพิธภัณฑ์ป่าแห่งเสียงดนตรี, หอศิลป์ทะเลสาบคาวะกุจิโกะและพิพิธภัณฑ์ศิลปะอิจจิกุ คุโบตะ

"สายสีเขียว" รถบัสท่องเที่ยวทะเลสาบไซโกะ

รถออกทุกๆ 30 นาที จากสถานีคาวะกุจิโกะ
วนรอบจุดท่องเที่ยวยอดนิยมที่ตั้งอยู่ริมทะเลสาบคาวะกุจิโกะ และทะเลสาบไซโกะ
※ปลายทางหลัก : ถ้ำค้างคาวทะเลสาบไซโกะ,ไซโกะ อิยาชิโนะ ซาโตะเนมบะ, สวนนกป่าทะเลสาบไซโกะ, ถ้ำฟุกะคุ ฟูเคะสึ

รถบัสประจำทาง ที่วิ่งระหว่างสถานีชินฟูจิ-สถานีฟูจิโนะมิยะ-น้ำตกชิระอิโตะ-คิวกามุระ ฟูจิ

เป็นรถบัสประจำทางที่เชื่อมต่อระหว่างสถานีฟูจิโนะมิยะกับจุดท่องเที่ยวมากมาย เช่น น้ำตกชิระอิโตะ,ทะเลสาบทานุกิโกะ และศาลเจ้าฟูจิซัง ฮงกูเซ็นเก็น เป็นต้น
※ปลายทางหลัก : ศาลเจ้าฟูจิซัง ฮงกูเซ็นเก็น ,น้ำตกชิระอิโตะ และคิวกามุระ ฟูจิ

รถบัสประจำทาง ที่วิ่งระหว่างสถานีฟูจิโนะมิยะ-ทางเข้าวัดไทเซกิ-คามิโจ

เป็นรถบัสประจำทางที่เชื่อมต่อสถานีฟูจิโนะมิยะกับวัดไทเซกิที่รู้จักกันในฐานะจุดชมซากุระที่มีชื่อเสียง ※ปลายทางหลัก : วัดไทเซกิ

"โกริกิคุง"รถบัสท่องเที่ยวประจำทางภายในตัวเมืองฟูจิโนะมิยะ

เป็นรถบัสท่องเที่ยวแบบวิ่งประจำทางที่สะดวกในการเดินทางรอบๆ เขตมรดกโลกภูเขาไฟฟูจิ มีทั้งเส้นทางเดินรถช่วงเช้า และช่วงบ่าย ※เดินรถเฉพาะวันเสาร์-อาทิตย์, วันหยุดราชการ ※ปลายทางหลัก : ศาลเจ้าฟูจิซังฮงกูเซ็นเก็น, น้ำตกชิระอิโตะ, ทะเลสาบทานุกิโกะ, ฟาร์มฟูจิมิลค์แลนด์

แนะนำจุดเปลี่ยนรถ

ป้ายรถเมล์ที่เป็นจุดเปลี่ยนรถ ชื่อป้ายจะต่างกันไปตามเส้นทาง อาจจะมีกรณีป้ายรถเมล์ห่างจากจุดหมายปลายทาง หรือเข้าใจยาก หากเช็คเส้นทางไว้ล่วงหน้าก็ไม่ต้องกังวลเรื่องหลงทาง

จุดที่ 1 ฟูเคะสึ / ถ้ำฟุกะคุ ฟูเคะสึ ภายในแผนที่ B-1

■เส้นทาง และ ชื่อป้ายรถเมล์
รถบัสประจำทาง ที่วิ่งระหว่าง สถานีชินฟูจิ-สถานีฟูจิโนะมิยะ-สถานีคาวะกุจิโกะ-สถานีฟูจิซัง
ป้ายรถเมล์ "ฟูเคะสึ" (ประมาณ 80 ม. / เดิน 1 นาที ถึงทางเข้าถ้ำฟุกะคุ ฟูเคะสึ)
"สายสีเขียว" บัสท่องเที่ยวทะเลสาบไซโกะ
"สายสีน้ำเงิน" บัสท่องเที่ยวนารุเสะ, ทะเลสาบโชจิโกะ และทะเลสาบโมโตะสุโกะ
ป้ายรถเมล์ "ถ้ำฟุกะคุ ฟูเคะสึ" (ประมาณ 80 ม. / เดิน 1 นาที ถึงทางเข้าถ้ำฟุกะคุ ฟูเคะสึ)
■ระยะห่างระหว่างป้ายรถเมล์ / ตั้งอยู่ในที่เดียวกัน

จุดที่ 2 ฟูจิมิโซมาเอะ / โคะดะคิฟูจิ วิวพอยต์ ภายในแผนที่ A-1

■เส้นทาง และ ชื่อป้ายรถเมล์
รถบัสประจำทาง ที่วิ่งระหว่าง สถานีชินฟูจิ-สถานีฟูจิโนะมิยะ-สถานีคาวะกุจิโกะ-สถานีฟูจิซัง
ป้ายรถเมล์ "ฟูจิมิโซมาเอะ" (ประมาณ 80 ม. / เดิน 1 นาที ถึงทะเลสาบโชจิโกะ ทะเทะโก-ฮามะ)
"สายสีน้ำเงิน" ได้แก่ รถบัสท่องเที่ยวนารุซาวะ, ทะเลสาบโชจิโกะ และทะเลสาบโมโตะสุโกะ
ป้ายรถเมล์ "โคะดะคิ ฟูจิ วิวพอยต์" (ประมาณ 80 ม. / เดิน 1 นาที ถึงทะเลสาบโชจิโกะ ทะเทะโก-ฮามะ)
■ระยะห่างระหว่างป้ายรถเมล์ / ตั้งอยู่ในที่เดียวกัน

จุดที่ 3 จุดแนะนำการท่องเที่ยวทะเลสาบโมโตะสุโกะ / ทะเลสาบโมโตะสุโกะ ภายในแผนที่ A-1

■เส้นทาง และ ชื่อป้ายรถเมล์
รถบัสประจำทาง ที่วิ่งระหว่าง สถานีชินฟูจิ-สถานีฟูจิโนะมิยะ-สถานีคาวะกุจิโกะ-สถานีฟูจิซัง
"สายสีน้ำเงิน" ได้แก่ รถบัสท่องเที่ยวนารุซาวะ, ทะเลสาบโชจิโกะ และทะเลสาบโมโตะสุโกะ
- ป้ายรถเมล์ "จุดแนะนำการท่องเที่ยวทะเลสาบโมโตะสุโกะ" (ประมาณ 10 ม. / เดิน 1 นาที ถึงจุดแนะนำการท่องเที่ยวทะเลสาบโมโตะสุโกะ)
- ป้ายรถเมล์ "ทะเลสาบโมโตะสุโกะ" (ประมาณ 240 ม. / เดิน 3 นาที ถึงจุดแนะนำการท่องเที่ยวทะเลสาบโมโตะสุโกะ)

■ระยะห่างระหว่างป้ายรถเมล์ / ประมาณ 240 ม. (เดิน 3 นาที)
※ป้ายรถเมล์ที่ใกล้กับ "โมกุรัน" เรือนำเที่ยวทะเลสาบโมโตะสุโกะที่สุด คือ ป้าย "ทะเลสาบโมโตะสุโกะ"

จุดที่ 4 ทางเข้าน้ำตกชิระอิโตะ/ด้านหน้าจุดแนะนำการท่องเที่ยวน้ำตกชิระอิโตะ ภายในแผนที่ A-3

■เส้นทาง และ ชื่อป้ายรถเมล์
รถบัสประจำทาง ที่วิ่งระหว่าง สถานีชินฟูจิ-สถานีฟูจิโนะมิยะ-สถานีคาวะกุจิโกะ-สถานีฟูจิซัง
ป้ายรถเมล์ "ทางเข้าน้ำตกชิระอิโตะ" (ประมาณ 850 ม. / เดิน 11 นาที ถึงน้ำตกชิระอิโตะ)
รถบัสประจำทาง ที่วิ่งระหว่างสถานีฟูจิโนะมิยะ-น้ำตกชิระอิโตะ-คิวกามุระ ฟูจิ
ป้ายรถเมล์ "ด้านหน้าจุดแนะนำการท่องเที่ยวน้ำตกชิระอิโตะ" (ประมาณ 680 ม. / เดิน 9 นาที ถึงน้ำตกชิระอิโตะ)
■ระยะห่างระหว่างป้ายรถเมล์ / ประมาณ 300 ม. (เดิน 4 นาที)

จุดที่ 5 ศาลเจ้าเซ็นเก็น / บ่อน้ำวะคุทามะ ภายในแผนที่ A-4

■เส้นทาง และ ชื่อป้ายรถเมล์
รถบัสประจำทาง ที่วิ่งระหว่างสถานีฟูจิโนะมิยะ-น้ำตกชิระอิโตะ-คิวกามุระ ฟูจิ
ป้ายรถเมล์ "ศาลเจ้าเซ็นเก็น" (ประมาณ 300 ม. / เดิน 4 นาที ถึงศาลเจ้าฟูจิซังฮงกูเซ็นเก็น)
รถบัสวนรอบเมือง "มันโนะ-อะวะคุระ" / "อะวะคุระ-มันโนะ"
ป้ายรถเมล์ "บ่อน้ำวะคุทามะ" (ประมาณ 200 ม. / เดิน 3 นาที ถึงศาลเจ้าฟูจิซังฮงกูเซ็นเก็น)
รถบัสประจำทาง ที่วิ่งระหว่าง สถานีชินฟูจิ-สถานีฟูจิโนะมิยะ-สถานีคาวะกุจิโกะ-สถานีฟูจิซัง
ป้ายรถเมล์ "บ่อน้ำวะคุทามะ" (ประมาณ 200 ม. / เดิน 3 นาที ถึงศาลเจ้าฟูจิซังฮงกูเซ็นเก็น)
■ ระยะห่างระหว่างป้ายรถเมล์ / ประมาณ 400 ม. (เดิน 5 นาที)

ตารางเวลารถบัสประจำทางที่วิ่งระหว่าง สถานีชินฟูจิ-สถานีฟูจิโนะมิยะ-สถานีคาวะกุจิโกะ-สถานีฟูจิซัง

ขาลง สถานีฟูจิซัง→สถานีคาวะกุจิโกะ →ทะเลสาบโมโตะสุโกะ→จุดพักรถที่ราบสูงอะสะงิริ→สถานีฟูจิโนะมิยะ→สถานีชินฟูจิ

สัญลักษณ์การเดินรถ		สายสีน้ำเงิน	□				สายสีน้ำเงิน	สายสีน้ำเงิน		□	สายสีน้ำเงิน		▲	
จุดหมายปลายทาง	สถานีชินฟูจิ	ทะเลสาบโมโตะสุโกะ	ทะเลสาบโมโตะสุโกะ	ชิโมเบะออนเซ็น	ทะเลสาบโมโตะสุโกะ	สถานีชินฟูจิ	ทะเลสาบโมโตะสุโกะ	ทะเลสาบโมโตะสุโกะ	สถานีชินฟูจิ	ทะเลสาบโมโตะสุโกะ	ทะเลสาบโมโตะสุโกะ	ทะเลสาบโมโตะสุโกะ	คิวกามุระ	สถานีชินฟูจิ
สถานีฟูจิซัง	9:00		9:50	10:10	10:30	11:00			14:00	14:50		16:30	17:15	18:00
ฟูจิคิว ไฮแลนด์	9:04		9:54	10:14	10:34	11:04			14:04	14:54		16:34	17:22	18:04
สถานีคาวะกุจิโกะ	9:08	9:20	9:58	10:18	10:38	11:08	11:30	13:40	14:08	14:58	15:50	16:38	17:26	18:08
ศูนย์มรดกโลกภูเขาไฟฟูจิ	↓	9:25	↓	↓	↓	↓	11:35	13:45	↓	↓	15:55	↓	↓	↓
คัตสึยามะ	9:18	↓	10:08	10:28	10:48	11:18	↓	↓	14:18	15:08	↓	16:48	17:36	18:18
อิปปงหงิ	9:24	9:40	10:14	10:33	10:54	11:24	11:50	14:00	14:24	15:14	16:10	16:54	17:42	18:24
ฟูจิมิโดริ โนะ คิวกามุระ	9:30	↓	10:20	10:39	11:00	11:30	↓	↓	14:30	15:20	↓	17:00	17:49	18:30
จุดพักรถนารุซาวะ	↓	9:44	↓	↓	↓	↓	11:54	14:04	↓	↓	16:14	↓		↓
ทางเข้าโคโยได	9:31	9:47	10:21	10:40	11:01	11:31	11:57	14:07	14:31	15:21	16:17	17:01		18:31
ถ้ำน้ำแข็ง	9:33	9:48	10:23	10:42	11:03	11:33	11:58	14:08	14:33	15:23	16:18	17:03		18:33
ฟูเคะสึ (ถ้ำฟุกะคุ ฟูเคะสึ)	9:34	9:49	10:24	10:43	11:04	11:34	11:59	14:09	14:34	15:24	16:19	17:04		18:34
โชจิ	9:43	9:57	10:33	10:52	11:13	11:43	12:07	14:14	14:43	15:33	16:24	17:13		18:43
ฟูจิมิโซมาเอะ (โคะดะคิฟูจิ วิวพอยต์)	9:43	9:57	10:33	10:52	11:13	11:43	12:07	14:14	14:43	15:33	16:24	17:13		18:43
ใต้ฐานจุดชมวิวพาโนรามา	9:44	9:58	10:34	10:54	11:14	11:44	12:08	14:18	14:44	15:34	16:28	17:14		18:44
ทะเลสาบโมโตะสุโกะ	9:55	10:07	10:43	11:02	11:23	11:55	12:17	14:27	14:55	15:43	16:37	17:23		18:55
จุดแนะนำการท่องเที่ยวทะเลสาบโมโตะสุโกะ (ทะเลสาบโมโตะสุโกะ เรสต์เฮาส์ มาเอะ)	9:55	10:10	10:45	11:04	11:25	11:55	12:20	14:30	14:55	15:45	16:40	17:25		18:55
สถานีโคโตกิวะ	↓			11:43		↓			↓					↓
สถานีชิโมเบะออนเซ็น	↓			11:50		↓			↓					↓
จุดพักรถที่ราบสูงอะสะงิริ	10:03					12:03			15:03					19:03
ฟาร์มปศุสัตว์มากาอิโนะ	10:09					12:09			15:09					19:09
ทางเข้าอิโนะคาชิระ	10:15					12:15			15:15					19:15
ทางเข้าน้ำตกชิระอิโตะ	10:20					12:20			15:20					19:20
ศูนย์มรดกโลกภูเขาไฟฟูจิจังหวัดชิสุโอกะ	10:39					12:39			15:39					19:39
สถานีฟูจิโนะมิยะ	10:43					12:43			15:43					19:43
สถานีชินฟูจิ	11:15					13:15			16:15					20:15

ขาขึ้น สถานีชินฟูจิ→สถานีฟูจิโนะมิยะ→จุดพักรถที่ราบสูงอะสะงิริ→ทะเลสาบโมโตะสุโกะ→ สถานีคาวะกุจิโกะ→สถานีฟูจิซัง

สัญลักษณ์การเดินรถ	▲		▲	สายสีน้ำเงิน	□			สายสีน้ำเงิน			สายสีน้ำเงิน		□	สายสีน้ำเงิน	
จุดหมายปลายทาง	สถานีฟูจิซัง	สถานีฟูจิซัง	สถานีฟูจิซัง	สถานีคาวะกุจิโกะ	สถานีฟูจิซัง	สถานีฟูจิซัง	สถานีฟูจิซัง	สถานีคาวะกุจิโกะ	สถานีฟูจิซัง	สถานีฟูจิซัง	สถานีคาวะกุจิโกะ	สถานีฟูจิซัง	สถานีฟูจิซัง	สถานีคาวะกุจิโกะ	สถานีฟูจิซัง
สถานีชินฟูจิ		7:15				9:45			11:45			13:45			
สถานีฟูจิโนะมิยะ		7:50				10:20			12:20			14:20			
ศูนย์มรดกโลกภูเขาไฟฟูจิจังหวัดชิสุโอกะ		7:51				10:21			12:21			14:21			
ทางเข้าน้ำตกชิระอิโตะ		8:10				10:40			12:40			14:40			
ฟาร์มปศุสัตว์มากาอิโนะ		8:15				10:45			12:45			14:45			
ทางเข้าอิโนะคาชิระ		8:21				10:51			12:51			14:51			
จุดพักรถที่ราบสูงอะสะงิริ		8:27				10:57			12:57			14:57			
สถานีชิโมเบะออนเซ็น		↓				↓			↓	13:20		↓			
สถานีโคโตกิวะ		↓				↓			↓	13:25		↓			
จุดแนะนำการท่องเที่ยวทะเลสาบโมโตะสุโกะ (ทะเลสาบโมโตะสุโกะ เรสต์เฮาส์ มาเอะ)		8:32		10:10	10:50	11:05	11:30	12:20	13:05	14:05	14:30	15:05	15:45	16:40	17:25
ทะเลสาบโมโตะสุโกะ		8:32		10:11	10:51	11:05	11:31	12:21	13:05	14:06	14:31	15:05	15:46	16:41	17:26
ใต้ฐานจุดชมวิวพาโนรามา		8:46		10:20	11:01	11:16	11:41	12:30	13:16	14:16	14:40	15:16	15:56	16:50	17:36
ฟูจิมิโซมาเอะ (โคะดะคิฟูจิ วิวพอยต์)		8:46		10:20	11:01	11:16	11:41	12:30	13:16	14:16	14:40	15:16	15:56	16:50	17:36
โชจิ		8:47		10:21	11:02	11:17	11:42	12:31	13:17	14:17	14:41	15:17	15:57	16:51	17:37
ฟูเคะสึ (ถ้ำฟุกะคุ ฟูเคะสึ)		8:56		10:29	11:11	11:26	11:51	12:39	13:26	14:26	14:49	15:26	16:06	16:59	17:46
ถ้ำน้ำแข็ง		8:57		10:30	11:12	11:27	11:52	12:40	13:27	14:27	14:50	15:27	16:07	17:00	17:47
ทางเข้าโคโยได		8:59		10:31	11:14	11:29	11:54	12:41	13:29	14:29	14:51	15:29	16:09	17:01	17:49
จุดพักรถนารุซาวะ		↓		10:34	↓	↓	↓	12:44	↓	↓	14:54	↓	↓	17:04	↓
ฟูจิมิโดริ โนะ คิวกามุระ	7:45	9:00	9:30	↓	11:15	11:30	11:55	↓	13:30	14:30	↓	15:30	16:10	↓	17:50
อิปปงหงิ	7:49	9:06	9:34	10:38	11:21	11:36	12:01	12:48	13:36	14:36	14:58	15:36	16:16	17:08	17:56
คัตสึยามะ	7:55	9:12	9:40	↓	11:27	11:42	12:07	↓	13:42	14:42	↓	15:42	16:22	↓	18:02
ศูนย์มรดกโลกภูเขาไฟฟูจิ	↓	↓	↓	10:53	↓	↓	↓	13:03	↓	↓	15:13	↓	↓	17:23	↓
สถานีคาวะกุจิโกะ	8:05	9:22	9:50	11:00	11:37	11:52	12:17	13:10	13:52	14:52	15:20	15:52	16:32	17:30	18:12
ฟูจิคิว ไฮแลนด์	8:09	9:26	9:54		11:41	11:56	12:21		13:56	14:56		15:56	16:36		18:16
สถานีฟูจิซัง	8:17	9:30	9:58		11:45	12:00	12:25		14:00	15:00		16:00	16:40		18:20

【สัญลักษณ์การเดินรถ】 ไม่มีเครื่องหมาย...วิ่งทุกวัน เครื่องหมาย▲...หยุดวิ่งวันเสาร์อาทิตย์และวันหยุดนักขัตฤกษ์ (วิ่งเฉพาะวันธรรมดา) เครื่องหมาย□...ระหว่างวันที่ 2 เม.ย. - 30 พ.ย. วิ่งเฉพาะวันเสาร์อาทิตย์และวันหยุดนักขัตฤกษ์ สายสีน้ำเงิน...รถบัสท่องเที่ยวนารุซาวะ-ทะเลสาบโชจิโกะ-ทะเลสาบโมโตะสุโกะ

"สายสีแดง" ตารางเวลารถบัสท่องเที่ยวทะเลสาบคาวะกุจิโกะ

สถานีทะเลสาบคาวะกุจิโกะ	9:00	ออกจากสถานีทะเลสาบคาวะกุจิโกะ รถออกทุกๆ 15 นาที ระหว่างเวลา 9.00-17.45 น. ※สำหรับสวนสาธารณะยางิซากิ รถออกทุกๆ 1 ชั่วโมง ระหว่างเวลา 9.08-17.08 น.	17:45
สวนสาธารณะยางิซากิ	9:08		↓
สวนสมุนไพรคาวะกุจิโกะ	9:12		17:52
พิพิธภัณฑ์อัญมณียามานาชิและทะเลสาบคาวะกุจิโกะ	9:13		17:53
ทางเข้าเรือนำเที่ยวและกระเช้าลอยฟ้า	9:16		17:56
หอศิลป์ทะเลสาบคาวะกุจิโกะ	9:23		18:03
พิพิธภัณฑ์ป่าแห่งเสียงดนตรี	9:24		18:04
โรงละครลิงซารุมาวาชิเกคิโจ พิพิธภัณฑ์ศิลปะโคโนะฮานะ	9:25		18:05
พิพิธภัณฑ์ศิลปะอิจจิกุ คุโบตะ	9:26		18:06
ศูนย์การใช้ชีวิตธรรมชาติคาวะกุจิโกะ	9:32		18:12
ขากลับ→สถานีทะเลสาบคาวะกุจิโกะ			
ศูนย์การใช้ชีวิตธรรมชาติคาวะกุจิโกะ	9:32		18:12
พิพิธภัณฑ์ศิลปะอิจจิกุ คุโบตะ	9:37		18:17
โรงละครลิงซารุมาวาชิเกคิโจ พิพิธภัณฑ์ศิลปะโคโนะฮานะ	9:38		18:18
พิพิธภัณฑ์ป่าแห่งเสียงดนตรี	9:39		18:19
หอศิลป์ทะเลสาบคาวะกุจิโกะ	9:40		18:20
ทางเข้าเรือนำเที่ยวและกระเช้าลอยฟ้า	9:46		18:26
พิพิธภัณฑ์อัญมณียามานาชิและทะเลสาบคาวะกุจิโกะ	9:49		18:29
สวนสมุนไพรคาวะกุจิโกะ	9:50		18:30
สวนสาธารณะยางิซากิ	9:54		↓
สถานีทะเลสาบคาวะกุจิโกะ	10:04		18:39

"สายสีเขียว" ตารางเวลารถบัสท่องเที่ยวทะเลสาบไซโกะ

สถานีทะเลสาบคาวะกุจิโกะ	9:10	ออกจากสถานีทะเลสาบคาวะกุจิโกะ รถออกทุกๆ 30 นาที ระหว่างเวลา 9.10-16.40 น.	16:40
ทางเข้ายาคุยะ	9:13		16:43
พิพิธภัณฑ์อัญมณียามานาชิและทะเลสาบคาวะกุจิโกะ	9:17		16:47
สวนสมุนไพรคาวะกุจิโกะ	9:18		16:48
สวนสาธารณะยางิซากิ	9:22		16:52
ทางเข้าทะเลสาบคาวะกุจิโกะมิวซ์คัง	9:23		16:53
ศาลเจ้าฟูจิโอมุโระเซ็นเก็น	9:26		16:56
จุดพักรถคัตสึยามะ	9:29		16:59
นางาฮามะ	9:32		17:02
สำนักงานบริการประชาชนอาชิวาดะ	9:33		17:03
ประตูทางขึ้นภูเขาเคนาชิ	9:34		17:04
ทะเลสาบไซโกะประตูทิศตะวันออก	9:35		17:05
หมู่บ้านที่พักชาวบ้านไซโกะมินชุกุ	9:43		17:13
ถ้ำค้างคาวทะเลสาบไซโกะ	9:44		17:14
ที่พักชาวบ้านเนมบะมินชุกุ	9:47		17:17
ไซโกะ อิยาชิโนะ ซาโตะเนมบะ	9:50		17:20
สวนนกป่าทะเลสาบไซโกะ	9:53		17:23
โกะเท็นนิวะ	9:56		17:26
ถ้ำฟุกะคุ ฟูเคะสึ	9:59		17:29
ทางเข้าถ้ำริวงูโดเก็ทสึ	10:01		17:31
ถ้ำค้างคาวทะเลสาบไซโกะ	10:04		17:34
ไซโกะ อิยาชิโนะ ซาโตะเนมบะ	10:10		17:40
ที่พักชาวบ้านเนมบะมินชุกุ	10:11		17:41
ประตูทางขึ้นภูเขาจูนิกะดาเกะ	10:18		17:48
ทะเลสาบไซโกะประตูทิศตะวันออก	10:21		17:51
ประตูทางขึ้นภูเขาเคนาชิ	10:22		17:52
สำนักงานบริการประชาชนอาชิวาดะ	10:23		17:53
นางาฮามะ	10:24		17:54
จุดพักรถคัตสึยามะ	10:27		17:57
ศาลเจ้าฟูจิโอมุโระเซ็นเก็น	10:29		17:59
ทางเข้าทะเลสาบคาวะกุจิโกะมิวซ์คัง	10:32		18:02
สวนสาธารณะยางิซากิ	10:33		18:03
พิพิธภัณฑ์อัญมณียามานาชิและทะเลสาบคาวะกุจิโกะ	10:37		18:07
สวนสมุนไพรคาวะกุจิโกะ	10:38		18:08
ทางเข้ายาคุยะ	10:41		18:11
สถานีทะเลสาบคาวะกุจิโกะ	10:45		18:15

ตารางเวลารถบัสประจำทางที่วิ่งระหว่าง สถานีชินฟูจิ-สถานีฟูจิโนะมิยะ-ศูนย์มรดกโลกภูเขาไฟฟูจิ จังหวัดชิสุโอกะ -น้ำตกชิระอิโตะ-คิวกามุระ ฟูจิ

ขาลง สถานีชินฟูจิ→สถานีฟูจิโนะมิยะ→ศูนย์มรดกโลกภูเขาไฟฟูจิ จังหวัดชิสุโอกะ →น้ำตกชิระอิโตะ→คิวกามุระ ฟูจิ

สัญลักษณ์การเดินรถ	▲			▲			▲		▲	▲
จุดหมายปลายทาง	น้ำตกชิระอิโตะ	อิโนะคาชิระ	สถานีฟูจิซัง	อาชิงาตะ	อาชิงาตะ	คิวกามุระ ฟูจิ	อาชิงาตะ	สถานีฟูจิซัง	อาชิงาตะ	คิวกามุระ ฟูจิ
สถานีชินฟูจิ			7:15					9:45		
สถานีฟูจิโนะมิยะ	7:15	7:35	7:50	7:55	8:30	9:20	9:50	10:20	10:50	11:20
ศูนย์มรดกโลกภูเขาไฟฟูจิจังหวัดชิสุโอกะ	↓	↓	7:51	↓	↓	↓	↓	10:21	↓	↓
บ่อน้ำวะคุทามะ	↓	↓	7:52	↓	↓	↓	↓	10:22	↓	↓
ศาลเจ้าเซ็นเก็น	7:17	7:37	↓	7:57	8:32	9:22	9:52	↓	10:52	11:22
ทางเข้าวัดฮอนมง	7:34	7:54	↓	8:14	8:49	9:39	10:09	↓	11:09	11:39
ทางเข้าต้นซากุระที่คาริยาโดะเงบะ	7:41	8:01	↓	8:21	8:56	9:46	10:16	↓	11:16	11:46
ทางเข้าน้ำตกชิระอิโตะ	7:43	8:03	8:10	8:23	8:58	9:48	10:18	10:40	11:18	11:48
น้ำตกชิระอิโตะ	7:45	8:05	↓	8:25	9:00	9:50	10:20	↓	11:20	11:50
ทางเข้าอิโนะคาชิระ		↓	8:21	↓	↓	↓	↓	10:51	↓	↓
อาชิงาตะ		8:12		8:32	9:07	↓	10:27		11:27	↓
ทางเข้าทะเลสาบทานุกิโกะ		8:16	จุดหมายปลายทาง สถานีฟูจิซัง			↓		จุดหมายปลายทาง สถานีฟูจิซัง		↓
อิโนะคาชิระชิตะ		8:17				↓				↓
ทางเข้าน้ำตกจิมบะ		8:21				↓				↓
อิโนะคาชิระ		8:26				↓				↓
ทานุกิโกะชิตะ						9:59				11:59
คิวกามุระ ฟูจิ						10:05				12:05

สัญลักษณ์การเดินรถ	△			▲	△		▲			▲
จุดหมายปลายทาง	คิวกามุระ ฟูจิ	อิโนะคาชิระ	สถานีฟูจิซัง	อาชิงาตะ	ศูนย์มรดกโลกภูเขาไฟฟูจิจังหวัดชิสุโอกะ	คิวกามุระ ฟูจิ	อาชิงาตะ	สถานีฟูจิซัง	อาชิงาตะ	คิวกามุระ ฟูจิ
สถานีชินฟูจิ	10:45		11:45		12:45			13:45		
สถานีฟูจิโนะมิยะ	11:20	11:50	12:20	12:50	13:15	13:20	13:50	14:20	14:50	15:20
ศูนย์มรดกโลกภูเขาไฟฟูจิจังหวัดชิสุโอกะ	11:22	↓	12:21	↓	13:17	↓	↓	14:21	↓	↓
บ่อน้ำวะคุทามะ	↓	↓	12:22	↓		↓	↓	14:22	↓	↓
ศาลเจ้าเซ็นเก็น	11:22	11:52	↓	12:52		13:22	13:52	↓	14:52	15:22
ทางเข้าวัดฮอนมง	11:39	12:09	↓	13:09		13:39	14:09	↓	15:09	15:39
ทางเข้าต้นซากุระที่คาริยาโดะเงบะ	11:46	12:16	↓	13:16		13:46	14:16	↓	15:16	15:46
ทางเข้าน้ำตกชิระอิโตะ	11:48	12:18	12:40	13:18		13:48	14:18	14:40	15:18	15:48
น้ำตกชิระอิโตะ	11:50	12:20	↓	13:20		13:50	14:20	↓	15:20	15:50
ทางเข้าอิโนะคาชิระ	↓	↓	12:51	↓		↓	↓	14:51	↓	↓
อาชิงาตะ	↓	12:27		13:27		↓	14:27		15:27	↓
ทางเข้าทะเลสาบทานุกิโกะ	↓	12:31	จุดหมายปลายทาง สถานีฟูจิซัง			↓		จุดหมายปลายทาง สถานีฟูจิซัง		↓
อิโนะคาชิระชิตะ	↓	12:32				↓				↓
ทางเข้าน้ำตกจิมบะ	↓	12:36				↓				↓
อิโนะคาชิระ	↓	12:41				↓				↓
ทานุกิโกะชิตะ	11:59					13:59				15:59
คิวกามุระ ฟูจิ	12:05					14:05				16:05

สัญลักษณ์การเดินรถ	△		△				▲		▲
จุดหมายปลายทาง	คิวกามุระ ฟูจิ	อิโนะคาชิระ	ศูนย์มรดกโลกภูเขาไฟฟูจิจังหวัดชิสุโอกะ	คิวกามุระ ฟูจิ	อิโนะคาชิระ	น้ำตกชิระอิโตะ	อิโนะคาชิระ	น้ำตกชิระอิโตะ	น้ำตกชิระอิโตะ
สถานีชินฟูจิ	14:45		15:45						
สถานีฟูจิโนะมิยะ	15:20	15:50	16:15	16:20	17:40	18:10	18:45	19:05	19:44
ศูนย์มรดกโลกภูเขาไฟฟูจิจังหวัดชิสุโอกะ	15:21	↓	16:17	↓	↓	↓	↓	↓	↓
บ่อน้ำวะคุทามะ	↓	↓		↓	↓	↓	↓	↓	↓
ศาลเจ้าเซ็นเก็น	15:22	15:52		16:22	17:42	18:12	18:47	19:07	19:46
ทางเข้าวัดฮอนมง	15:39	16:09		16:39	17:59	18:29	19:04	19:24	20:03
ทางเข้าต้นซากุระที่คาริยาโดะเงบะ	15:46	16:16		16:46	18:06	18:36	19:11	19:31	20:10
ทางเข้าน้ำตกชิระอิโตะ	15:48	16:18		16:48	18:08	18:38	19:13	19:33	20:12
น้ำตกชิระอิโตะ	15:50	16:20		16:50	18:10	18:40	19:15	19:35	20:14
ทางเข้าอิโนะคาชิระ	↓	↓		↓	↓		↓		
อาชิงาตะ	↓	16:27		↓	18:17		19:22		
ทางเข้าทะเลสาบทานุกิโกะ	↓	16:31		↓	18:21		19:26		
อิโนะคาชิระชิตะ	↓	16:32		↓	18:22		19:27		
ทางเข้าน้ำตกจิมบะ	↓	16:36		↓	18:26		19:31		
อิโนะคาชิระ	↓	16:41		↓	18:28		19:33		
ทานุกิโกะชิตะ	15:59			16:59					
คิวกามุระ ฟูจิ	16:05			17:05					

ขาขึ้น คิวกามุระ ฟูจิ→น้ำตกชิระอิโตะ→ศูนย์มรดกโลกภูเขาไฟฟูจิ จังหวัดชิสุโอกะ →สถานีฟูจิโนะมิยะ→สถานีชินฟูจิ

สัญลักษณ์การเดินรถ	▲	▲	△		▲		▲		△			
จุดหมายปลายทาง	สถานีฟูจิโนะมิยะ	สถานีฟูจิโนะมิยะ	สถานีฟูจิโนะมิยะ	สถานีฟูจิโนะมิยะ	สถานีฟูจิโนะมิยะ	สถานีฟูจิโนะมิยะ	สถานีฟูจิโนะมิยะ	สถานีฟูจิโนะมิยะ	สถานีชินฟูจิ	สถานีฟูจิโนะมิยะ	สถานีฟูจิโนะมิยะ	สถานีฟูจิโนะมิยะ
เนบาระ					6:55						ออกจากสถานีฟูจิซัง	
คิวกามุระ ฟูจิ					↓							10:10
ทานุกิโกะชิตะ					↓							10:14
อิโนะคาชิระ		6:12			7:05					9:22		↓
ทางเข้าน้ำตกจิมบะ		6:14			7:07					9:24		↓
อิโนะคาชิระชิตะ		6:16			7:09					9:26		↓
ทางเข้าทะเลสาบทานุกิโกะ		6:17			7:12					9:27		↓
อาชิงาตะ		6:22			7:17		8:37	9:12		9:32		↓
ทางเข้าอิโนะคาชิระ		↓			↓		↓	↓		↓	10:09	↓
น้ำตกชิระอิโตะ	6:00	6:30	6:30	6:55	7:25	8:05	8:45	9:20		9:40	↓	10:25
ทางเข้าน้ำตกชิระอิโตะ	6:01	6:31	6:31	6:56	7:26	8:06	8:46	9:21		9:41	10:20	10:26
ทางเข้าต้นซากุระที่คาริยาโดะเงบะ	6:03	6:33	6:33	6:58	7:28	8:08	8:48	9:23		9:43	↓	10:28
ทางเข้าวัดฮอนมง	6:08	6:40	6:40	7:05	7:35	8:15	8:55	9:30		9:50	↓	10:35
ศาลเจ้าเซ็นเก็น	6:20	6:55	6:55	7:20	7:50	8:30	9:10	9:45		10:05	↓	10:50
บ่อน้ำวะคุทามะ	↓	↓	↓	↓	↓	↓	↓	↓		↓	10:38	↓
ศูนย์มรดกโลกภูเขาไฟฟูจิจังหวัดชิสุโอกะ	↓	↓	↓	↓	↓	↓	↓	↓	9:55	↓	10:39	↓
สถานีฟูจิโนะมิยะ	6:25	7:00	7:00	7:25	7:55	8:35	9:15	9:50	10:00	10:10	10:43	10:55
สถานีชินฟูจิ									10:30		11:15	

สัญลักษณ์การเดินรถ	▲	△	▲		△	△	▲		▲	△
จุดหมายปลายทาง	สถานีฟูจิโนะมิยะ	ศูนย์มรดกโลกภูเขาไฟฟูจิจังหวัดชิสุโอกะ	สถานีฟูจิโนะมิยะ	สถานีชินฟูจิ	สถานีฟูจิโนะมิยะ	สถานีชินฟูจิ	สถานีฟูจิโนะมิยะ	สถานีฟูจิโนะมิยะ	สถานีฟูจิโนะมิยะ	สถานีชินฟูจิ
เนบาระ				ออกจากสถานีฟูจิซัง						
คิวกามุระ ฟูจิ					12:15				14:15	14:15
ทานุกิโกะชิตะ					12:19				14:19	14:19
อิโนะคาชิระ					↓			13:42	↓	↓
ทางเข้าน้ำตกจิมบะ					↓			13:44	↓	↓
อิโนะคาชิระชิตะ					↓			13:46	↓	↓
ทางเข้าทะเลสาบทานุกิโกะ					↓			13:47	↓	↓
อาชิงาตะ	10:32		11:32		↓		13:32	13:52	↓	↓
ทางเข้าอิโนะคาชิระ	↓		↓	12:09	↓		↓	↓	↓	↓
น้ำตกชิระอิโตะ	10:40		11:40	↓	12:30		13:40	14:00	14:30	14:30
ทางเข้าน้ำตกชิระอิโตะ	10:41		11:41	12:20	12:31		13:41	14:01	14:31	14:31
ทางเข้าต้นซากุระที่คาริยาโดะเงบะ	10:43		11:43	↓	12:33		13:43	14:03	14:33	14:33
ทางเข้าวัดฮอนมง	10:50		11:50	↓	12:40		13:50	14:10	14:40	14:40
ศาลเจ้าเซ็นเก็น	11:05		12:05	↓	12:55		14:05	14:25	14:55	14:55
บ่อน้ำวะคุทามะ	↓		↓	12:38	↓		↓	↓	↓	↓
ศูนย์มรดกโลกภูเขาไฟฟูจิจังหวัดชิสุโอกะ	↓	11:55	↓	12:39	↓	13:55	↓	↓	↓	14:55
สถานีฟูจิโนะมิยะ	11:10	12:00	12:10	12:43	13:00	14:00	14:10	14:30	15:00	15:00
สถานีชินฟูจิ		12:30		13:15		14:30				15:30

สัญลักษณ์การเดินรถ	▲			▲	△		▲			▲
จุดหมายปลายทาง	สถานีฟูจิโนะมิยะ	สถานีฟูจิโนะมิยะ	สถานีฟูจิโนะมิยะ	สถานีฟูจิโนะมิยะ	สถานีชินฟูจิ	สถานีฟูจิโนะมิยะ	สถานีฟูจิโนะมิยะ	สถานีฟูจิโนะมิยะ	สถานีชินฟูจิ	สถานีฟูจิโนะมิยะ
เนบาระ		ออกจากสถานีฟูจิซัง							ออกจากสถานีฟูจิซัง	
คิวกามุระ ฟูจิ				16:15	16:15	17:10				
ทานุกิโกะชิตะ				16:19	16:19	17:14				
อิโนะคาชิระ				↓	↓	↓		18:32		
ทางเข้าน้ำตกจิมบะ				↓	↓	↓		18:34		
อิโนะคาชิระชิตะ				↓	↓	↓		18:36		
ทางเข้าทะเลสาบทานุกิโกะ				↓	↓	↓		18:37		
อาชิงาตะ	14:52		15:32	↓	↓	↓		18:42		
ทางเข้าอิโนะคาชิระ	↓	15:09	↓	↓	↓	↓		↓	19:09	
น้ำตกชิระอิโตะ	15:00	↓	15:40	16:30	16:30	17:25	18:00	18:50	↓	19:47
ทางเข้าน้ำตกชิระอิโตะ	15:01	15:20	15:41	16:31	16:31	17:26	18:01	18:51	19:20	19:48
ทางเข้าต้นซากุระที่คาริยาโดะเงบะ	15:03	↓	15:43	16:33	16:33	17:28	18:03	18:53	↓	19:50
ทางเข้าวัดฮอนมง	15:10	↓	15:50	16:40	16:40	17:35	18:10	19:00	↓	19:57
ศาลเจ้าเซ็นเก็น	15:25	---	16:05	16:55	16:55	17:50	18:25	19:15	↓	20:12
บ่อน้ำวะคุทามะ	↓	15:38	↓	↓	↓	↓	↓	↓	19:38	↓
ศูนย์มรดกโลกภูเขาไฟฟูจิจังหวัดชิสุโอกะ	↓	15:39	↓	↓	16:55	↓	↓	↓	19:39	↓
สถานีฟูจิโนะมิยะ	15:30	15:43	16:10	17:00	17:00	17:55	18:30	19:20	19:43	20:17
สถานีชินฟูจิ		16:15			17:30				20:15	

【สัญลักษณ์การเดินรถ】 เครื่องหมาย▲...หยุดวิ่งวันเสาร์อาทิตย์และวันหยุดนักขัตฤกษ์ รวมทั้งหยุดวิ่งระหว่างวันที่ 16 ส.ค.-29 ธ.ค- 3 ม.ค. เครื่องหมาย△...วิ่งวันเสาร์อาทิตย์และวันหยุดนักขัตฤกษ์ รวมทั้งวิ่งระหว่างวันที่ 16 ส.ค.-29 ธ.ค- 3 ม.ค.

"โกริกิคุง" รถบัสท่องเที่ยวประจำทางภายในตัวเมืองฟูจิโนะมิยะ

ตารางเวลารถบัสประจำทางที่วิ่งระหว่าง สถานีฟูจิโนะมิยะ-ทางเข้าวัดไทเซกิ-คามิโจ

ขาลง สถานีฟูจิโนะมิยะ→สวนสาธารณะอาโทงิไดระจูโอ→ทางเข้าวัดไทเซกิ→คามิโจ

สัญลักษณ์การเดินรถ	▲		▲	▲	▲		▲		
จุดหมายปลายทาง	คามิโจ	คามิโจ	คามิโจ	คามิโจ	คามิโจ	คามิโจ	คามิโจ	คามิโจ	คามิโจ
สถานีฟูจิโนะมิยะ	9:20	10:45	11:55	13:20	14:25	15:20	16:25	17:30	18:45
ศาลเจ้าเซ็นเก็น	9:23	10:48	11:58	13:23	14:28	15:23	16:28	17:33	18:48
สถานีนิชิฟูจิโนะมิยะ	9:26	10:51	12:01	13:26	14:31	15:26	16:31	17:36	18:51
ทางเข้าฟิล์ม	9:30	10:55	12:05	13:30	14:35	15:30	16:35	17:40	18:55
โทมิโอกะ	9:35	11:00	12:10	13:35	14:40	15:35	16:40	17:45	19:00
สวนสาธารณะอาโทงิไดระจูโอ	9:45	11:10	12:20	13:45	14:50	15:45	16:52	17:57	19:12
ทางเข้าซากาอุเอะนันโจ	9:51	11:16	12:26	13:51	14:56	15:51	16:56	18:02	19:16
ทางเข้าวัดไทเซกิ	9:56	11:21	12:31	13:56	15:01	15:56	17:01	18:07	19:21
คามิโจ	10:01	11:26	12:36	14:01	15:06	16:01	17:08	18:16	19:28

ขาขึ้น คามิโจ→ทางเข้าวัดไทเซกิ→สวนสาธารณะอาโทงิไดระจูโอ→สถานีฟูจิโนะมิยะ

สัญลักษณ์การเดินรถ	▲	▲	▲	▲		▲	▲	▲	
จุดหมายปลายทาง	สถานีฟูจิโนะมิยะ	สถานีฟูจิโนะมิยะ	สถานีฟูจิโนะมิยะ	สถานีฟูจิโนะมิยะ	สถานีฟูจิโนะมิยะ	สถานีฟูจิโนะมิยะ	สถานีฟูจิโนะมิยะ	สถานีฟูจิโนะมิยะ	สถานีฟูจิโนะมิยะ
คามิโจ	6:40	7:05	8:50	10:01	11:26	12:36	14:03	15:08	16:03
ทางเข้าวัดไทเซกิ	6:43	7:08	8:53	10:04	11:29	12:39	14:06	15:11	16:06
ทางเข้าซากาอุเอะนันโจ	6:47	7:12	8:57	10:08	11:33	12:43	14:10	15:15	16:10
สวนสาธารณะอาโทงิไดระจูโอ	6:53	7:18	9:03	10:14	11:39	12:49	14:16	15:21	16:16
โทมิโอกะ	7:03	7:26	9:11	10:22	11:47	12:57	14:24	15:29	16:24
ทางเข้าฟิล์ม	7:07	7:30	9:15	10:26	11:51	13:01	14:28	15:33	16:28
สถานีนิชิฟูจิโนะมิยะ	7:12	7:35	9:20	10:31	11:56	13:06	14:33	15:38	16:33
ศาลเจ้าเซ็นเก็น	7:17	7:40	9:25	10:36	12:01	13:11	14:38	15:43	16:38
สถานีฟูจิโนะมิยะ	7:25	7:46	9:31	10:42	12:07	13:17	14:44	15:49	16:44

【สัญลักษณ์การเดินรถ】 เครื่องหมาย▲...หยุดวิ่งวันเสาร์อาทิตย์และวันหยุดนักขัตฤกษ์ รวมทั้งหยุดวิ่งระหว่างวันที่ 13-16 ส.ค. และ 29 ธ.ค-3 ม.ค.